


**КОМИТЕТ ИМУЩЕСТВЕННЫХ ОТНОШЕНИЙ
АДМИНИСТРАЦИИ ПЕРМСКОГО МУНИЦИПАЛЬНОГО ОКРУГА**

РЕШЕНИЕ
о размещении объектов № 2046

Пермский край
Пермский округ

26.07.2024

Комитет имущественных отношений администрации Пермского муниципального округа разрешает Акционерному обществу «Газпром газораспределение Пермь» (ИНН 5902183841, ОГРН 1025900512670, почтовый адрес: 614000, г. Пермь, ул. Петропавловская, 43)

размещение объекта «газопровод давлением до 1,2 Мпа, для размещения которого не требуется разрешения на строительство»

на землях муниципальная собственность

на срок 1 год


Местоположение: Пермский край, Пермский муниципальный округ, д. Мостовая, ул. Прибрежная, 20, поз. 156

Приложение: схема предполагаемых к использованию земель или части земельного участка.

Особые условия использования:

1. При размещении объекта учесть параметры ширины проезда улично-дорожной сети, во избежание сужения полосы отвода дороги.
2. Получение разрешения на производство земляных работ.

Заместитель председателя комитета



(Подпись, печать)

М.В. Королева

Схема предполагаемых к использованию земель или части земельного участка

Объект: Газопровод давлением до 1,2 Мпа, для размещения которого не требуется разрешения на строительство

Местоположение: расположенных по адресу: Пермский край, Пермский м.о.д. Мостовая, ул. Прибрежная, 20, поз.156

Площадь земель или части земельного участка, кв.м.: 1048

Категория земель: земли населенных пунктов

Вид разрешенного использования: -

Описание границ смежных землепользователей:

От точки n1 до точки n3 - земельный участок с кадастровым номером 59:32:1940001:210

От точки n3 до точки n4 - земельный участок с кадастровым номером 59:32:1940001:2004

От точки n4 до точки n8 - земельный участок с кадастровым номером 59:32:1940001:2006

От точки n8 до точки n9 - земельный участок с кадастровым номером 59:32:1940001:2043









От точки n9 до точки n10 - земельный участок с кадастровым номером 59:32:1940001:2000

От точки n10 до точки n11 - земельный участок с кадастровым номером 59:32:1940001:208

От точки n11 до точки n16 - земельный участок с кадастровым номером 59:32:1940001:209

От точки n16 до точки n1 - земельный участок с кадастровым номером 59:32:1940001:2004

Условные обозначения:


-  678 - граница и номер земельного участка, сведения о которых внесены в ЕПРН
-  802 - граница и номер объекта капитального строительства, сведения о которых внесены в ЕПРН
-  - граница кадастрового квартала
-  - предполагаемый участок земель, на которых планируется размещение объекта
-  59:09:0-1820 - зоны с особыми условиями использования территории, сведения о которых внесены в ЕПРН
-  3У1 - обозначение запрашиваемого земельного участка
-  n1 - характеристика точки границ земель и их части земельного участка
-  59:32:1940001 - номер кадастрового квартала

Каталог координат, м

№ точки границы	X	Y
n1	515165.84	2260808.71
n2	515173.40	2260813.68
n3	515179.43	2260821.19
n4	515158.57	2260826.49
n5	515151.21	2260828.46
n6	515132.59	2260803.92
n7	515128.31	2260790.19
n8	515130.73	2260777.99
n9	515141.80	2260753.46
n10	515150.57	2260737.38
n11	515150.05	2260758.57
n12	515147.42	2260764.33
n13	515146.36	2260766.66
n14	515142.99	2260774.10
n15	515138.72	2260783.99
n16	515139.98	2260785.14
n17	515139.51	2260789.15
n18	515142.55	2260798.92
n19	515155.04	2260816.07
n1	515165.84	2260808.71



Масштаб 1:700

Заявитель:  / Захарова Е. Л.
 МП (подпись, расшифровка подписи)
 (для юридических лиц и индивидуальных предпринимателей)